

**ŽUPANIJA: MEĐIMURSKA**

---


# **PRIJEDLOG**

## **PROGRAMA**

**RASPOLAGANJA POLJOPRIVREDNIM ZEMLJIŠTEM U  
VLASNIŠTVU REPUBLIKE HRVATSKE**

**ZA OPĆINU PODTUREN**

---



**PROGRAM RASPOLAGANJA POLJOPRIVREDNIM ZEMLJIŠTEM U  
VLASNIŠTVU DRŽAVE NA PODRUČJU OPĆINE PODTUREN**

**SADRŽAJ PROGRAMA**

1. Ukupna površina poljoprivrednog zemljišta u vlasništvu države na području Općine Podturen, iznosi: **238,7965** hektara i **21,8155** hektara upisanih kao javno vodno dobro, a temeljem ugovora trenutno pod nekim od oblika raspolaganja (u zakupu 20,6689 hektara i privremenom korištenju 1,1466 hektara), odnosno sveukupno **260,6120** hektara.
2. Podaci o dosadašnjem raspolaganju

Tablica 1. Prikaz dosadašnjeg raspolaganja po svim oblicima - površina u ha

R.br.	OBLIK RASPOLAGANJA (skraćeni naziv iz ugovora)	Ukupan broj ugovora	Ukupna površina po ugovorima
1	Zakup**	13	199,5283 ha
2	dugogodišnji zakup	0	0,0000 ha
3	koncesija	0	0,0000 ha
4	privremeno korištenje ***	4	28,6009 ha
5	prodaja (neotplaćeno)*	0	0,0000 ha
	<b>UKUPNO:</b>		<b>228,1292 ha</b>

\* **napomena:** ovdje upisati samo površine koje su prodane, a neotplaćene

\*\* **napomena:** ukupna površina od 199,5283 ha navedena u Tablici 1. pod „zakup“ sadrži i površinu od 20,6689 ha koja se trenutno nalazi u zakupu prema važećim ugovorima, a sukladno očitovanju Hrvatskih voda čestice imaju pravni status javnog vodnog dobra. Podrobnije obrazloženje nalazi se pod Točkom 4, tablica 4.

\*\*\* **napomena:** ukupna površina od 28,6009 ha navedena u Tablici 1. pod „privremeno korištenje“ sadrži i površinu od 1,1466 ha koja se trenutno nalazi pod ugovorima za privremeno korištenje, a sukladno očitovanju Hrvatskih voda čestice imaju pravni status javnog vodnog dobra. Podrobnije obrazloženje nalazi se pod Točkom 4, tablica 4.

3. Sumarni pregled površina poljoprivrednog zemljišta u vlasništvu države prema oblicima raspolaganja

Tablica 2. Prikaz ukupnih površina po oblicima raspolaganja

OBLIK RASPOLAGANJA	Površina u ha	NAPOMENA (minirano, višegodišnji nasadi i sustavi odvodnje i navodnjavanja)
površine određene za povrat	<b>1,7665</b>	Povrat Rimokatoličkoj Župi Svih svetih iz Dekanovca temeljem dopisa Općinskog državnog odvjetništva u Čakovcu, BROJ: R-DO-76/2011-27,

**PROGRAM RASPOLAGANJA POLJOPRIVREDNIM ZEMLJIŠTEM U  
VLASNIŠTVU DRŽAVE NA PODRUČJU OPĆINE PODTUREN**

		od 12. listopada 2018. godine, oznaka: JK/JK
površine određene za prodaju - jednokratno, maksimalno do 25%	<b>11,8716</b>	-
površine određene za zakup	<b>213,3003</b>	-
površine određene za zakup za ribnjake	<b>0,0000</b>	-
površine određene za zakup zajedničkih pašnjaka	<b>0,0000</b>	-
površine određene za ostale namjene - jednokratno, maksimalno do 5%	<b>8,4457</b>	-

**MAKSIMALNA POVRŠINA ZA ZAKUP iznosi: 50 ha**, a zemljište za ostale namjene u površini od **8,4457** daje se u zakup do njegove stvarne namjene.

**NAPOMENA/OBRAZLOŽENJE** (određene specifičnosti za područje jedinice lokalne samouprave):

**NAPOMENA:**

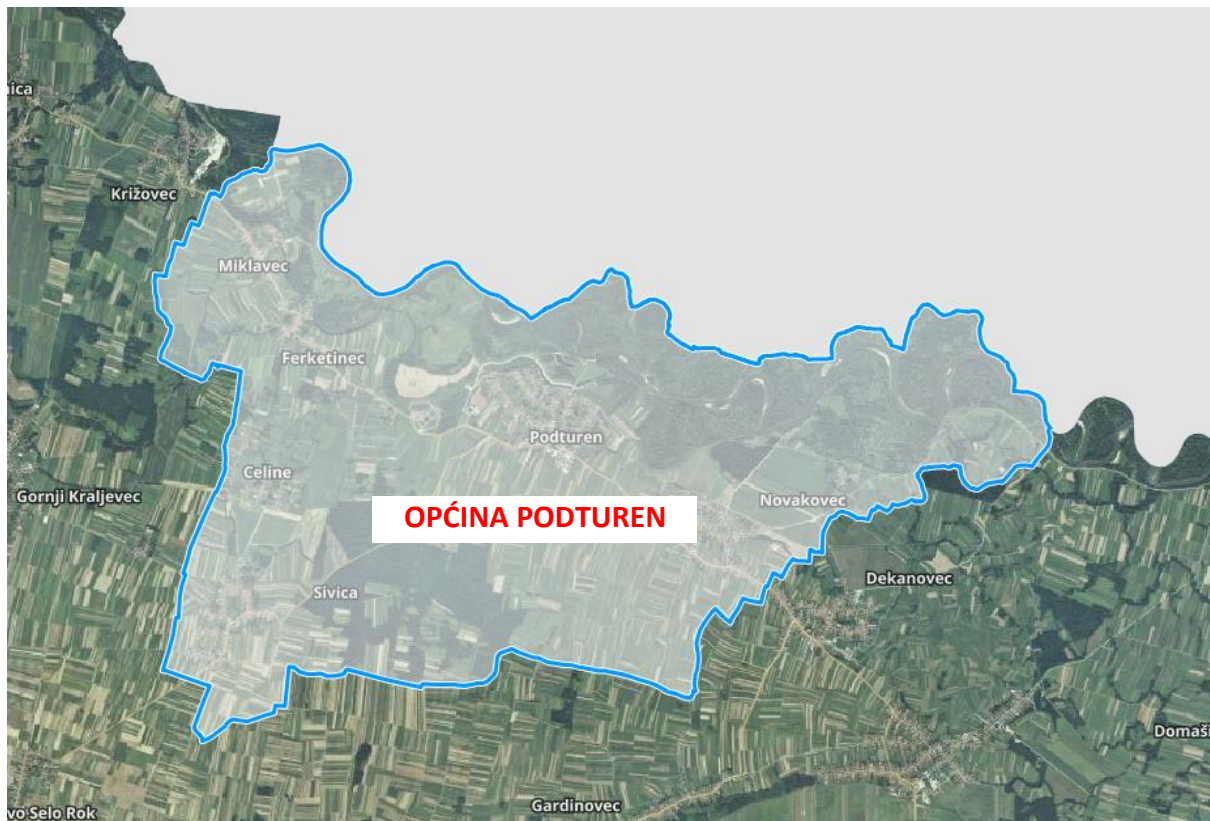
Detaljna razrada Programa raspolaganja poljoprivrednim zemljištem u vlasništvu RH za Općinu Podturen nalazi se u nastavku.

**DETALJNA RAZRADA PROGRAMA RASPOLAGANJA POLJOPRIVREDNIM  
ZEMLJIŠTEM U VLASNIŠTVU REPUBLIKE HRVATSKE ZA OPĆINU  
PODTUREN**

**1. PODACI O OPĆINI PODTUREN - ZEMLJOPIS**

Općina Podturen prostire se na površini od **31,42 km<sup>2</sup>** i sastoji se od 6 naselja: Podturen, Novakovec, Ferketinec, Miklavec, Sivica, Celine. Područje Općine Podturen prikazano je na slici 1.

## PROGRAM RASPOLAGANJA POLJOPRIVREDNIM ZEMLJIŠTEM U VLASNIŠTVU DRŽAVE NA PODRUČJU OPĆINE PODTUREN



Slika 1:  
Općina Podturen

Izvor: Državna geodetska uprava - obrada izrađivača Programa raspolaganja poljoprivrednim zemljištem u vlasništvu Republike Hrvatske

## 2. GOSPODARENJE POLJOPRIVREDNIM ZEMLJIŠTEM U VLASNIŠTVU REPUBLIKE HRVATSKE ZA OPĆINU PODTUREN

Zakon o poljoprivrednom zemljištu (NN 20/2018, u daljnjem tekstu: Zakon) poljoprivredno zemljište tretira kao dobro od interesa za Republiku Hrvatsku i ima njezinu osobitu zaštitu.

U smislu Zakona poljoprivrednim zemljištem smatraju se poljoprivredne površine koje su po načinu uporabe u katastru opisane kao: oranice, vrtovi, livade, pašnjaci, voćnjaci, maslinici, vinogradi, ribnjaci, trstici i močvare kao i drugo zemljište koje se može privesti poljoprivrednoj proizvodnji.

Zakon nalaže da se poljoprivredno zemljište mora održavati pogodnim za poljoprivrednu proizvodnju.

Pod održavanjem poljoprivrednog zemljišta pogodnim za poljoprivrednu proizvodnju smatra se sprječavanje njegove zakorovljenosti i obrastanja višegodišnjim raslinjem, kao i smanjenje njegove plodnosti.

## PROGRAM RASPOLAGANJA POLJOPRIVREDNIM ZEMLJIŠTEM U VLASNIŠTVU DRŽAVE NA PODRUČJU OPĆINE PODTUREN

Općinsko vijeće Općine Podturen za svoje područje propisuje potrebne agrotehničke mjere u slučajevima u kojima bi propuštanje tih mjera nanijelo štetu, onemogućilo ili smanjilo poljoprivrednu proizvodnju sukladno pravilniku iz članka 4. stavka 7. Zakona kao i propisati mjere za uređivanje i održavanje poljoprivrednih rudina, a osobito: održavanje živica i međa, održavanje poljskih putova, uređivanje i održavanje kanala oborinske odvodnje, sprječavanje zasjenjivanja susjednih čestica te sadnju i održavanje vjetrobranskih pojasa.

Raspolaganje poljoprivrednim zemljištem u vlasništvu države u smislu ovoga Zakona predstavlja:

- zakup i zakup za ribnjake,
- zakup zajedničkih pašnjaka,
- privremeno korištenje,
- zamjena,
- prodaja,
- prodaja izravnom pogodbom,
- davanje na korištenje izravnom pogodbom,
- razvrgnuće suvlasničke zajednice,
- osnivanje prava građenja i
- osnivanje prava služnosti.

Osnovna načela raspolaganja državnim poljoprivrednim zemljištem na području Općine Podturen su:

- Državno poljoprivredno zemljište mora biti u funkciji poljoprivredne proizvodnje uzimajući u obzir tradicijsku proizvodnju međimurskog kraja i specifičnosti pojedinih poljoprivrednih površina,
- Općina Podturen slobodne površine državnog poljoprivrednog zemljišta od **213,3003** hektara određuje za zakup, **11,8716** hektara za prodaju i **8,4457** hektara za ostale namjene. Zemljište za ostale namjene daje se u zakup do njegove stvarne namjene.
- Prilikom davanja u zakup državnog poljoprivrednog zemljišta poštivati će se odredbe Zakona, čl. 36. i odluke Općine Podturen o maksimalnoj površini koja se može dati u zakup pojedinoj pravnoj ili fizičkoj osobi na području Općine Podturen,
- U maksimalnu površinu uračunavaju se sve površine državnoga poljoprivrednog zemljišta koje je pojedina fizička ili pravna osoba dobila u zakup po natjecajima provedenim od stupanja na snagu Zakona.
- Prilikom davanja na privremeno korištenje državnog poljoprivrednog zemljišta poštivat će se odredbe čl. 57. Zakona,
- Ugovore o privremenom korištenju koji su sklopljeni na temelju Zakona o poljoprivrednom zemljištu („Narodne novine“, br. 39/13. i 48/15.), a istječu nakon stupanja na snagu Zakona, Općina Podturen može produljiti na rok od dvije godine, odnosno do raspisivanja javnog natječaja sukladno odredbama članka 100. Zakona.
- Poljoprivredno zemljište na kojemu su Općina Podturen i fizičke osobe upisane kao suvlasnici, Općina Podturen može dati u zakup poštujući odredbe Zakona.
- Promjena namjene poljoprivrednog zemljišta u nepoljoprivredne svrhe provoditi će se u skladu s dokumentima prostornog uređenja,

## PROGRAM RASPOLAGANJA POLJOPRIVREDNIM ZEMLJIŠTEM U VLASNIŠTVU DRŽAVE NA PODRUČJU OPĆINE PODTUREN

- Putem općinskih službi i nadležnih institucija provodit će se stalni nadzor i poduzimati mjere za nepoštivanje preuzetih obveza za one koji raspolažu državnim poljoprivrednim zemljištem.

### 3. UKUPNA POVRŠINA POLJOPRIVREDNOG ZEMLJIŠTA U VLASNIŠTVU REPUBLIKE HRVATSKE


Prema službeno dostavljenim podacima Državne geodetske uprave ukupna površina poljoprivrednog zemljišta u vlasništvu Republike Hrvatske, koje je u katastarskom operatu nadležnog Područnog ureda za katastar Čakovec upisana kao poljoprivredno zemljište sukladno ovom Zakonu, iznosi **260,6120** hektara. Hrvatske vode su se očitovale da čestice u površini od **21,6860** hektara imaju status javnog vodnog dobra, te iz navedenog proizlazi da su stvarne površine poljoprivrednog zemljišta kojim se može raspolagati **238,7965** hektara.

Unutar i djelomično unutar granica građevinskog prostora naselja Općine Podturen nalazi se **35,3728** hektara poljoprivrednog zemljišta. Od ukupne navedene površine, **17,1459** hektara poljoprivrednog zemljišta u vlasništvu Republike Hrvatske nalazi se unutar, dok se **18,2269** hektara nalazi djelomično unutar granica građevinskog područja naselja Općine Podturen.

NAPOMENA: Dio područja Općine Podturen uz rijeku Muru nalazi se u obuhvatu ekološke mreže (Natura 2000). Općina Podturen će sukladno odredbi članka 29. st. 13. Zakona provesti postupak ocjene prihvatljivosti Programa za ekološku mrežu.

Kopija katastarskog plana sa prikazom svih katastarskih čestica poljoprivrednog zemljišta u vlasništvu RH na podlozi digitalne karte Općine Podturen. Karta je izrađena prema službeno dostavljenim podacima Državne geodetske uprave za potrebe izrade Programa i nalazi se u PRILOGU KKP 1, dok je njen umanjeni prikaz vidljiv na slici 2.

SLIKA SE UGRAĐUJE NAKON IZRADE KARTE PO  
PROVEDENOJ JAVNOJ RASPRAVI

OPĆINA PODTUREN	
Kopija katastarskog plana	
	Poljoprivredno zemljište u vlasništvu Republike Hrvatske

Slika 2:

Državno poljoprivredno zemljište na području Općine Podturen

Izvor: Državna geodetska uprava, obrada izrađivača Programa raspolaganja poljoprivrednim zemljištem u vlasništvu Republike Hrvatske

PROGRAM RASPOLAGANJA POLJOPRIVREDNIM ZEMLJIŠTEM U VLASNIŠTVU DRŽAVE NA PODRUČJU OPĆINE PODTUREN

PRIKAZ RASPOLAGANJA PO KATASTARSKIM ČESTICAMA I OBLICIMA RASPOLAGANJA												
r.br	županija	općina	katastarska općina naziv	katastarska općina brojčana oznaka	katastarska čestica broj	katastarska čestica površina m <sup>2</sup>	katastarska čestica način uporabe/katastarska kultura	katastarska čestica predviđeni oblik raspolaganja	katastarska čestica specifičnosti	katastarska čestica dosadašnji oblik raspolaganja	katastarska čestica trajanje raspolaganja (do datuma)	NAPOMENA (udio RH)
1	2	3	4	5	6	7	8	9	10	11	12	13
1.	XX MEDIMURSKA	PODTUREN	PODTUREN	303402	126/4	494	LIVADA	PRODAJA	U			
2.	XX MEDIMURSKA	PODTUREN	PODTUREN	303402	307/1	32186	ORANICA	ZAKUP	P3	ZAKUP	6.1.2019	
3.	XX MEDIMURSKA	PODTUREN	PODTUREN	303402	307/2	60483	LIVADA	ZAKUP	P3	ZAKUP	6.1.2019	
4.	XX MEDIMURSKA	PODTUREN	PODTUREN	303402	307/3	87924	ORANICA	ZAKUP	P3	ZAKUP	6.1.2019	
5.	XX MEDIMURSKA	PODTUREN	PODTUREN	303402	308/13	1162	LIVADA	PRODAJA	PŠ			
6.	XX MEDIMURSKA	PODTUREN	PODTUREN	303402	312/17	116	PAŠNJAK	PRODAJA	Na granici vodnog dobra			
7.	XX MEDIMURSKA	PODTUREN	PODTUREN	303402	319/1	40045	ORANICA	ZAKUP	P3	ZAKUP	14.6.2031	
8.	XX MEDIMURSKA	PODTUREN	PODTUREN	303402	319/2	54779	ORANICA	ZAKUP	P3	ZAKUP	14.6.2031	



PROGRAM RASPOLAGANJA POLJOPRIVREDNIM ZEMLJIŠTEM U VLASNIŠTVU DRŽAVE NA PODRUČJU OPĆINE PODTUREN

9.	XX MEĐIMURSKA	PODTUREN	PODTUREN	303402	319/3	7425	ORANICA	ZAKUP	P3	ZAKUP	14.6.2031	
10.	XX MEĐIMURSKA	PODTUREN	PODTUREN	303402	321	86564	ORANICA	ZAKUP	P3	ZAKUP	14.6.2031	
11.	XX MEĐIMURSKA	PODTUREN	PODTUREN	303402	324/1	30177	ORANICA	ZAKUP	Lateralni kanal	ZAKUP	6.1.2019	
12.	XX MEĐIMURSKA	PODTUREN	PODTUREN	303402	324/2	579	ORANICA	ZAKUP	Lateralni kanal	ZAKUP	6.1.2019	
13.	XX MEĐIMURSKA	PODTUREN	PODTUREN	303402	340/2	133	LIVADA	PRODAJA	U			
14.	XX MEĐIMURSKA	PODTUREN	PODTUREN	303402	343/1	82	LIVADA	PRODAJA	U			
15.	XX MEĐIMURSKA	PODTUREN	PODTUREN	303402	955	11151	ORANICA	ZAKUP	Mogući koridor ceste	ZAKUP	5.5.2031	
16.	XX MEĐIMURSKA	PODTUREN	PODTUREN	303402	1103	6456	PAŠNJAK	ZAKUP	U			
17.	XX MEĐIMURSKA	PODTUREN	PODTUREN	303402	1344/1	386	PAŠNJAK	ZAKUP	Nasip, Vodno dobro			
18.	XX MEĐIMURSKA	PODTUREN	PODTUREN	303402	1348	8655	PAŠNJAK	ZAKUP	Lateralni kanal i Š2	ZAKUP	6.1.2019	
19.	XX MEĐIMURSKA	PODTUREN	PODTUREN	303402	1350/3	29	PAŠNJAK	ZAKUP	Nasip			
20.	XX MEĐIMURSKA	PODTUREN	PODTUREN	303402	1352/4	38	PAŠNJAK	ZAKUP	nasip			
21.	XX MEĐIMURSKA	PODTUREN	PODTUREN	303402	1354/50	852	PAŠNJAK	ZAKUP	PŠ			
22.	XX MEĐIMURSKA	PODTUREN	PODTUREN	303402	1354/51	705	PAŠNJAK	ZAKUP	PŠ			



PROGRAM RASPOLAGANJA POLJOPRIVREDNIM ZEMLJIŠTEM U VLASNIŠTVU DRŽAVE NA PODRUČJU OPĆINE PODTUREN

23.	XX MEDIMURSKA	PODTUREN	PODTUREN	303402	1355	1252	PAŠNJAK	ZAKUP	Š2,VODA	ZAKUP	6.1.2019	
24.	XX MEDIMURSKA	PODTUREN	PODTUREN	303402	1356/11	511	PAŠNJAK	ZAKUP	PŠ			
25.	XX MEDIMURSKA	PODTUREN	PODTUREN	303402	1359/1	2220	TRSTIK	ZAKUP	PŠ			
26.	XX MEDIMURSKA	PODTUREN	PODTUREN	303402	1480	12327	ORANICA	ZAKUP	P2	PRIVREMENO KORIŠTENJE POLJOPRIVREDNOG ZEMLJIŠTA U VLASNIŠTVU RH	23.7.2022	
27.	XX MEDIMURSKA	PODTUREN	PODTUREN	303402	1480	12328	ORANICA	ZAKUP	P2	PRIVREMENO KORIŠTENJE POLJOPRIVREDNOG ZEMLJIŠTA U VLASNIŠTVU RH	23.7.2022	
28.	XX MEDIMURSKA	PODTUREN	PODTUREN	303402	1480	364	OSTALO	ZAKUP	P2	PRIVREMENO KORIŠTENJE POLJOPRIVREDNOG ZEMLJIŠTA U VLASNIŠTVU RH	23.7.2022	VODA
29.	XX MEDIMURSKA	PODTUREN	PODTUREN	303402	1584	1043	ORANICA	ZAKUP	U			
30.	XX MEDIMURSKA	PODTUREN	PODTUREN	303402	1591/2	1914	ORANICA	ZAKUP	U			
31.	XX MEDIMURSKA	PODTUREN	PODTUREN	303402	1593/2	27372	ORANICA	ZAKUP	U			OSTALE NAMJENE
32.	XX MEDIMURSKA	PODTUREN	PODTUREN	303402	2132/1	11156	PAŠNJAK	ZAKUP	Lateralni kanal, dj. U			

PROGRAM RASPOLAGANJA POLJOPRIVREDNIM ZEMLJIŠTEM U VLASNIŠTVU DRŽAVE NA PODRUČJU OPĆINE PODTUREN

33.	XX MEĐIMURSKA	PODTUREN	PODTUREN	303402	2132/2	632	PAŠNJAK	ZAKUP	Lateralni kanal			
34.	XX MEĐIMURSKA	PODTUREN	PODTUREN	303402	2375	3600	ORANICA	ZAKUP	Mogući koridor ceste, P2			
35.	XX MEĐIMURSKA	PODTUREN	PODTUREN	303402	2390	665	LIVADA	ZAKUP	Mogući koridor ceste, P2			
36.	XX MEĐIMURSKA	PODTUREN	PODTUREN	303402	2855	8938	LIVADA	ZAKUP	P2			
37.	XX MEĐIMURSKA	PODTUREN	PODTUREN	303402	3547	55	PAŠNJAK	ZAKUP	P2			
38.	XX MEĐIMURSKA	PODTUREN	PODTUREN	303402	3745	487	ORANICA	ZAKUP	P2, MOGUĆI VODOTOK			
39.	XX MEĐIMURSKA	PODTUREN	PODTUREN	303402	4172	1625	ORANICA	ZAKUP	Mogući koridor ceste, P2			
40.	XX MEĐIMURSKA	PODTUREN	PODTUREN	303402	4199/17	287	TRSTIK	ZAKUP	CESTA			
41.	XX MEĐIMURSKA	PODTUREN	NOVAKOVEC	303313	2151	1358	LIVADA	ZEMLJIŠTE ODREĐENO ZA POVRAT	Š2, VODA			
42.	XX MEĐIMURSKA	PODTUREN	NOVAKOVEC	303313	2262	2237	LIVADA	ZAKUP	P3			447
43.	XX MEĐIMURSKA	PODTUREN	NOVAKOVEC	303313	2390/1	846	ORANICA	ZAKUP	P3			169
44.	XX MEĐIMURSKA	PODTUREN	NOVAKOVEC	303313	2405	4436	ORANICA	ZAKUP	P3			887
45.	XX MEĐIMURSKA	PODTUREN	NOVAKOVEC	303313	2776/2	218	LIVADA	ZAKUP	Nasip, Š2			
46.	XX MEĐIMURSKA	PODTUREN	NOVAKOVEC	303313	2819/1	38	LIVADA	ZAKUP	P3 biljno turističko			
47.	XX MEĐIMURSKA	PODTUREN	NOVAKOVEC	303313	2820	39	LIVADA	ZAKUP	Nasip, P3			
48.	XX MEĐIMURSKA	PODTUREN	NOVAKOVEC	303313	3536/1 DIO	26784	ORANICA	ZAKUP	P3 biljno, dj. U			OSTALE NAMJENE
49.	XX MEĐIMURSKA	PODTUREN	NOVAKOVEC	303313	3536/1 DIO	121760	ORANICA	ZAKUP	P3 biljno, dj. U	ZAKUP	6.1.2019	

PROGRAM RASPOLAGANJA POLJOPRIVREDNIM ZEMLJIŠTEM U VLASNIŠTVU DRŽAVE NA PODRUČJU OPĆINE PODTUREN

50.	XX MEĐIMURSKA	PODTUREN	NOVAKOVEC	303313	3540/10	1086	ORANICA	ZAKUP	Nasip	PRIVREMENO KORIŠTENJE POLJOPRIVREDNOG ZEMLJIŠTA U VLASNIŠTVU RH	22.1.2023	
51.	XX MEĐIMURSKA	PODTUREN	NOVAKOVEC	303313	3540/11	1709	ORANICA	ZEMLJIŠTE ODREĐENO ZA POVRAT	Nasip	PRIVREMENO KORIŠTENJE POLJOPRIVREDNOG ZEMLJIŠTA U VLASNIŠTVU RH	22.1.2023	
52.	XX MEĐIMURSKA	PODTUREN	NOVAKOVEC	303313	3540/13	2250	ORANICA	ZAKUP	P3, biljno turističko	PRIVREMENO KORIŠTENJE POLJOPRIVREDNOG ZEMLJIŠTA U VLASNIŠTVU RH	22.1.2023	
53.	XX MEĐIMURSKA	PODTUREN	NOVAKOVEC	303313	3540/3	2136	ORANICA	ZAKUP	Mogući koridor ceste, Nasip	PRIVREMENO KORIŠTENJE POLJOPRIVREDNOG ZEMLJIŠTA U VLASNIŠTVU RH	22.1.2023	

PROGRAM RASPOLAGANJA POLJOPRIVREDNIM ZEMLJIŠTEM U VLASNIŠTVU DRŽAVE NA PODRUČJU OPĆINE PODTUREN

54.	XX MEĐIMURSKA	PODTUREN	NOVAKOVEC	303313	3540/4	1271	ORANICA	ZAKUP	Mogući koridor ceste, Nasip	PRIVREMENO KORIŠTENJE POLJOPRIVREDNOG ZEMLJIŠTA U VLASNIŠTVU RH	22.1.2023	
55.	XX MEĐIMURSKA	PODTUREN	NOVAKOVEC	303313	3540/5	523	ORANICA	ZAKUP	Mogući koridor ceste, Nasip	PRIVREMENO KORIŠTENJE POLJOPRIVREDNOG ZEMLJIŠTA U VLASNIŠTVU RH	22.1.2023	
56.	XX MEĐIMURSKA	PODTUREN	NOVAKOVEC	303313	3540/6	632	ORANICA	ZAKUP	Mogući koridor ceste, Nasip	PRIVREMENO KORIŠTENJE POLJOPRIVREDNOG ZEMLJIŠTA U VLASNIŠTVU RH	22.1.2023	
57.	XX MEĐIMURSKA	PODTUREN	NOVAKOVEC	303313	3540/7	1358	ORANICA	ZAKUP	Mogući koridor ceste, Nasip	PRIVREMENO KORIŠTENJE POLJOPRIVREDNOG ZEMLJIŠTA U VLASNIŠTVU RH	22.1.2023	

PROGRAM RASPOLAGANJA POLJOPRIVREDNIM ZEMLJIŠTEM U VLASNIŠTVU DRŽAVE NA PODRUČJU OPĆINE PODTUREN

58.	XX MEDIMURSKA	PODTUREN	NOVAKOVEC	303313	3540/8	1037	ORANICA	ZAKUP	Mogući koridor ceste, Nasip	PRIVREMENO KORIŠTENJE POLJOPRIVREDNOG ZEMLJIŠTA U VLASNIŠTVU RH	22.1.2023	
59.	XX MEDIMURSKA	PODTUREN	NOVAKOVEC	303313	3540/9	18	ORANICA	ZEMLJIŠTE ODREĐENO ZA POVRAT	Nasip, P3			
60.	XX MEDIMURSKA	PODTUREN	NOVAKOVEC	303313	3541	1184	ORANICA	ZAKUP	Mogući koridor ceste, Nasip	PRIVREMENO KORIŠTENJE POLJOPRIVREDNOG ZEMLJIŠTA U VLASNIŠTVU RH	22.1.2023	
61.	XX MEDIMURSKA	PODTUREN	NOVAKOVEC	303313	3542	773	ORANICA	ZAKUP	Mogući koridor ceste, Nasip	PRIVREMENO KORIŠTENJE POLJOPRIVREDNOG ZEMLJIŠTA U VLASNIŠTVU RH	22.1.2023	
62.	XX MEDIMURSKA	PODTUREN	NOVAKOVEC	303313	3543	1102	ORANICA	ZAKUP	Mogući koridor ceste, Nasip	PRIVREMENO KORIŠTENJE POLJOPRIVREDNOG ZEMLJIŠTA U VLASNIŠTVU RH	22.1.2023	

PROGRAM RASPOLAGANJA POLJOPRIVREDNIM ZEMLJIŠTEM U VLASNIŠTVU DRŽAVE NA PODRUČJU OPĆINE PODTUREN

63.	XX MEDIMURSKA	PODTUREN	NOVAKOVEC	303313	3547/1	565	ORANICA	ZAKUP	Nasip, vodotoci, kanali	PRIVREMENO KORIŠTENJE POLJOPRIVREDNOG ZEMLJIŠTA U VLASNIŠTVU RH	22.1.2023	
64.	XX MEDIMURSKA	PODTUREN	NOVAKOVEC	303313	3547/2	1259	ORANICA	ZAKUP	vodotoci, P3	PRIVREMENO KORIŠTENJE POLJOPRIVREDNOG ZEMLJIŠTA U VLASNIŠTVU RH	22.1.2023	
65.	XX MEDIMURSKA	PODTUREN	NOVAKOVEC	303313	3676/13	6718	PAŠNJAK	ZAKUP	U			
66.	XX MEDIMURSKA	PODTUREN	NOVAKOVEC	303313	3676/5	5117	PAŠNJAK	ZAKUP	vodotoci			
67.	XX MEDIMURSKA	PODTUREN	NOVAKOVEC	303313	3680/4	47022	ORANICA	ZAKUP	vodotoci	ZAKUP	8.5.2031	
68.	XX MEDIMURSKA	PODTUREN	NOVAKOVEC	303313	3680/6	220731	ORANICA	ZAKUP	Kanali, P3	ZAKUP	23.5.2031	
69.	XX MEDIMURSKA	PODTUREN	NOVAKOVEC	303313	3680/8	167793	ORANICA	ZAKUP	Kanali, P3	ZAKUP	5.5.2031	
70.	XX MEDIMURSKA	PODTUREN	NOVAKOVEC	303313	3680/9	167794	ORANICA	ZAKUP	Kanali, P3	ZAKUP	8.5.2031	
71.	XX MEDIMURSKA	PODTUREN	NOVAKOVEC	303313	3730	404	LIVADA	ZAKUP	P3			

PROGRAM RASPOLAGANJA POLJOPRIVREDNIM ZEMLJIŠTEM U VLASNIŠTVU DRŽAVE NA PODRUČJU OPĆINE PODTUREN

72.	XX MEDIMURSKA	PODTUREN	NOVAKOVEC	303313	3906	14580	PAŠNJAK	ZEMLJIŠTE ODREĐENO ZA POVRAT	Kanali, P3 biljno seoski turizam	PRIVREMENO KORIŠTENJE PAŠNJAKA U VLASNIŠTVU RH	26.7.2021	DJELOM PROLAZI KANAL
73.	XX MEDIMURSKA	PODTUREN	NOVAKOVEC	303313	3908/1	87333	ORANICA	ZAKUP	P3 biljno seoski turizam	ZAKUP	14.6.2031	
74.	XX MEDIMURSKA	PODTUREN	NOVAKOVEC	303313	3908/2	4580	PAŠNJAK	ZAKUP	Kanal	ZAKUP	23.5.2031	
75.	XX MEDIMURSKA	PODTUREN	NOVAKOVEC	303313	3913/1	54722	PAŠNJAK	ZAKUP	Kanali, P2	ZAKUP	23.5.2031	
76.	XX MEDIMURSKA	PODTUREN	NOVAKOVEC	303313	3913/2	1528	PAŠNJAK	ZAKUP	Kanali, P3			
77.	XX MEDIMURSKA	PODTUREN	NOVAKOVEC	303313	5290	1593	ORANICA	ZAKUP	P2, biljno i životinjsko			
78.	XX MEDIMURSKA	PODTUREN	NOVAKOVEC	303313	5291	543	VINOGRAD	ZAKUP	P2, biljno i životinjsko			
79.	XX MEDIMURSKA	PODTUREN	SIVICA	303500	6	2476	LIVADA	PRODAJA	Nesredeno ZK, P2, biljno i životinjsko			
80.	XX MEDIMURSKA	PODTUREN	SIVICA	303500	44	5887	ORANICA	ZAKUP	P2			
81.	XX MEDIMURSKA	PODTUREN	SIVICA	303500	46	82	PAŠNJAK	PRODAJA	P2, biljno i životinjsko			
82.	XX MEDIMURSKA	PODTUREN	SIVICA	303500	232	5667	ORANICA	PRODAJA	P2, biljno i životinjsko			1.417
83.	XX MEDIMURSKA	PODTUREN	SIVICA	303500	257/1	41825	ORANICA	ZAKUP	P2, biljno i životinjsko	ZAKUP	12.7.2032	



PROGRAM RASPOLAGANJA POLJOPRIVREDNIM ZEMLJIŠTEM U VLASNIŠTVU DRŽAVE NA PODRUČJU OPĆINE PODTUREN

84.	XX MEĐIMURSKA	PODTUREN	SIVICA	303500	257/2	492	ORANICA	ZAKUP	P2			
85.	XX MEĐIMURSKA	PODTUREN	SIVICA	303500	257/3	1669	ORANICA	ZAKUP	P2, biljno i životinjsko			
86.	XX MEĐIMURSKA	PODTUREN	SIVICA	303500	258/1	21930	ORANICA	ZAKUP	P2, biljno i životinjsko	ZAKUP	12.7.2032	DJELOM PROLAZI KANAL
87.	XX MEĐIMURSKA	PODTUREN	SIVICA	303500	258/2	43	ORANICA	PRODAJA	P2, biljno i životinjsko			
88.	XX MEĐIMURSKA	PODTUREN	SIVICA	303500	258/3	483	ORANICA	PRODAJA	P2, biljno i životinjsko			
89.	XX MEĐIMURSKA	PODTUREN	SIVICA	303500	259/1	20181	ORANICA	ZAKUP	P2, biljno i životinjsko	ZAKUP	3.5.2031	DJELOM PROLAZI KANAL
90.	XX MEĐIMURSKA	PODTUREN	SIVICA	303500	259/2	1638	ORANICA	ZAKUP	P2, biljno i životinjsko	ZAKUP	3.5.2031	
91.	XX MEĐIMURSKA	PODTUREN	SIVICA	303500	260/1	13545	ORANICA	ZAKUP	P2, biljno i životinjsko	ZAKUP	3.5.2031	U zakupu prema ugovoru 15015 m2 za k.č.br. 260
92.	XX MEĐIMURSKA	PODTUREN	SIVICA	303500	260/2	788	ORANICA	ZAKUP	P2, biljno i životinjsko	ZAKUP	3.5.2031	Isto kao za k.č.br. 260/1

PROGRAM RASPOLAGANJA POLJOPRIVREDNIM ZEMLJIŠTEM U VLASNIŠTVU DRŽAVE NA PODRUČJU OPĆINE PODTUREN

93.	XX MEDIMURSKA	PODTUREN	SIVICA	303500	260/3	144	ORANICA	ZAKUP	KANAL	ZAKUP	3.5.2031	Isto kao za k.č.br. 260/1
94.	XX MEDIMURSKA	PODTUREN	SIVICA	303500	260/4	202	ORANICA	ZAKUP	KANAL	ZAKUP	3.5.2031	Isto kao za k.č.br. 260/1
95.	XX MEDIMURSKA	PODTUREN	SIVICA	303500	260/5	336	OSTALO		KANAL	ZAKUP	3.5.2031	KANAL
96.	XX MEDIMURSKA	PODTUREN	SIVICA	303500	261/1	20486	PAŠNJAK	ZAKUP	P2, biljno i životinjsko	ZAKUP	3.5.2031	U zakupu prema ugovoru 15000 + 13569 m2 = 28569 m2 za k.č.br. 260
97.	XX MEDIMURSKA	PODTUREN	SIVICA	303500	261/2	6758	PAŠNJAK	ZAKUP	P2, biljno i životinjsko	ZAKUP	3.5.2031	Isto kao za k.č.br. 261/1

PROGRAM RASPOLAGANJA POLJOPRIVREDNIM ZEMLJIŠTEM U VLASNIŠTVU DRŽAVE NA PODRUČJU OPĆINE PODTUREN

98.	XX MEDIMURSKA	PODTUREN	SIVICA	303500	261/3	332	PAŠNJAK	ZAKUP	KANAL	ZAKUP	3.5.2031	Isto kao za k.č.br. 261/1
99.	XX MEDIMURSKA	PODTUREN	SIVICA	303500	261/4	374	PAŠNJAK	ZAKUP	KANAL	ZAKUP	3.5.2031	Isto kao za k.č.br. 261/1
100.	XX MEDIMURSKA	PODTUREN	SIVICA	303500	261/5	595	OSTALO		KANAL	ZAKUP	3.5.2031	KANAL
101.	XX MEDIMURSKA	PODTUREN	SIVICA	303500	263	1850	ORANICA	ZAKUP	P2, biljno i životinjsko			
102.	XX MEDIMURSKA	PODTUREN	SIVICA	303500	264	2032	ORANICA	ZAKUP	P2, biljno i životinjsko	ZAKUP	3.5.2031	
103.	XX MEDIMURSKA	PODTUREN	SIVICA	303500	265	2188	ORANICA	ZAKUP	P2, biljno i životinjsko			
104.	XX MEDIMURSKA	PODTUREN	SIVICA	303500	266/1	2035	ORANICA	ZAKUP	P2, biljno i životinjsko			
105.	XX MEDIMURSKA	PODTUREN	SIVICA	303500	303	10743	ORANICA	ZAKUP	P2	ZAKUP	8.5.2031	

PROGRAM RASPOLAGANJA POLJOPRIVREDNIM ZEMLJIŠTEM U VLASNIŠTVU DRŽAVE NA PODRUČJU OPĆINE PODTUREN

106.	XX MEDIMURSKA	PODTUREN	SIVICA	303500	305	203	LIVADA	PRODAJA	P2, biljno i životinjsko			
107.	XX MEDIMURSKA	PODTUREN	SIVICA	303500	347	591	PAŠNJAK	PRODAJA	P2, biljno i životinjsko			
108.	XX MEDIMURSKA	PODTUREN	SIVICA	303500	348	5924	PAŠNJAK	PRODAJA	P2, biljno i životinjsko			
109.	XX MEDIMURSKA	PODTUREN	SIVICA	303500	642/1	13954	PAŠNJAK	ZAKUP	U	PRIVREMENO KORIŠTENJE PAŠNJAKA U VLASNIŠTVU RH	13.7.2022	
110.	XX MEDIMURSKA	PODTUREN	SIVICA	303500	642/1	49465	ORANICA	ZAKUP	U	PRIVREMENO KORIŠTENJE POLJOPRIVREDNOG ZEMLJIŠTA U VLASNIŠTVU RH	13.7.2022	
111.	XX MEDIMURSKA	PODTUREN	SIVICA	303500	642/4	304	ORANICA	ZAKUP	U			OSTALE NAMJENE
112.	XX MEDIMURSKA	PODTUREN	SIVICA	303500	642/22	4436	ORANICA	ZAKUP	U			OSTALE NAMJENE
113.	XX MEDIMURSKA	PODTUREN	SIVICA	303500	642/23	8308	ORANICA	ZAKUP	U			OSTALE NAMJENE
114.	XX MEDIMURSKA	PODTUREN	SIVICA	303500	642/24	7395	ORANICA	ZAKUP	U			OSTALE NAMJENE
115.	XX MEDIMURSKA	PODTUREN	SIVICA	303500	642/25	4339	ORANICA	ZAKUP	U			OSTALE NAMJENE
116.	XX MEDIMURSKA	PODTUREN	SIVICA	303500	642/26	1226	ORANICA	ZAKUP	U			OSTALE NAMJENE

PROGRAM RASPOLAGANJA POLJOPRIVREDNIM ZEMLJIŠTEM U VLASNIŠTVU DRŽAVE NA PODRUČJU OPĆINE PODTUREN

117.	XX MEĐIMURSKA	PODTUREN	SIVICA	303500	723/1	155952	ORANICA	ZAKUP	P2, Š1	ZAKUP	8.5.2031	U zakupu 133209 m2. Očitovanje Hrvatskih šuma za dio čestice
118.	XX MEĐIMURSKA	PODTUREN	SIVICA	303500	723/7	147364	ORANICA	ZAKUP	P2	ZAKUP	3.5.2031	U zakupu prema ugovoru 133392 + 26981 m2 = 160373 m2 za k.č.br. 723/7
119.	XX MEĐIMURSKA	PODTUREN	SIVICA	303500	723/9	7	OSTALO		TRAFOSTANICA - U			TRAFOSTANICA
120.	XX MEĐIMURSKA	PODTUREN	SIVICA	303500	723/9	35	OSTALO		DVORIŠTE - U			DVORIŠTE
121.	XX MEĐIMURSKA	PODTUREN	SIVICA	303500	723/12	4121	ORANICA	PRODAJA	KANAL, P2			
122.	XX MEĐIMURSKA	PODTUREN	SIVICA	303500	723/13	1299	ORANICA	PRODAJA	KANAL, P2			
123.	XX MEĐIMURSKA	PODTUREN	SIVICA	303500	723/18	15883	ORANICA	PRODAJA	P2, U			
124.	XX MEĐIMURSKA	PODTUREN	SIVICA	303500	723/21	1079	LIVADA	ZAKUP	U			OSTALE NAMJENE
125.	XX MEĐIMURSKA	PODTUREN	SIVICA	303500	723/22	1079	LIVADA	ZAKUP	U			OSTALE NAMJENE
126.	XX MEĐIMURSKA	PODTUREN	SIVICA	303500	723/23	1079	LIVADA	ZAKUP	U			OSTALE NAMJENE

PROGRAM RASPOLAGANJA POLJOPRIVREDNIM ZEMLJIŠTEM U VLASNIŠTVU DRŽAVE NA PODRUČJU OPĆINE PODTUREN

127.	XX MEĐIMURSKA	PODTUREN	SIVICA	303500	724	3732	ORANICA	ZAKUP	P2, biljno i životinjsko	ZAKUP	8.5.2031	
128.	XX MEĐIMURSKA	PODTUREN	SIVICA	303500	727	2431	PAŠNJAK	PRODAJA	DJ U, DJ P2			
129.	XX MEĐIMURSKA	PODTUREN	SIVICA	303500	728/1	3522	PAŠNJAK	PRODAJA	U			
130.	XX MEĐIMURSKA	PODTUREN	SIVICA	303500	728/2	3475	PAŠNJAK	PRODAJA	DJ U, DJ P2			
131.	XX MEĐIMURSKA	PODTUREN	SIVICA	303500	801	2303	ORANICA	ZAKUP	KANAL, P2			
132.	XX MEĐIMURSKA	PODTUREN	SIVICA	303500	802	2331	ORANICA	ZAKUP	P2 biljno i životinjsko			
133.	XX MEĐIMURSKA	PODTUREN	SIVICA	303500	803	2388	ORANICA	ZAKUP	P2 biljno i životinjsko			
134.	XX MEĐIMURSKA	PODTUREN	SIVICA	303500	834/1	138363	ORANICA	ZAKUP	P2 biljno i životinjsko	ZAKUP	4.5.2031	U zakupu prema ugovoru 162842 m2 za k.č.br. 834
135.	XX MEĐIMURSKA	PODTUREN	SIVICA	303500	834/2	20002	ORANICA	ZAMJENA	P2 biljno i životinjsko	ZAKUP	4.5.2031	
136.	XX MEĐIMURSKA	PODTUREN	SIVICA	303500	834/3	2476	ORANICA	ZAKUP	KANAL	ZAKUP	4.5.2031	

PROGRAM RASPOLAGANJA POLJOPRIVREDNIM ZEMLJIŠTEM U VLASNIŠTVU DRŽAVE NA PODRUČJU OPĆINE PODTUREN

137.	XX MEDIMURSKA	PODTUREN	SIVICA	303500	985	1541	ORANICA	PRODAJA	P2			514
138.	XX MEDIMURSKA	PODTUREN	SIVICA	303500	987	3527	ORANICA	PRODAJA	P2			1.176
139.	XX MEDIMURSKA	PODTUREN	SIVICA	303500	1024	5603	ORANICA	PRODAJA	P2			1.868
140.	XX MEDIMURSKA	PODTUREN	SIVICA	303500	2763	9151	ORANICA	ZAKUP	P2, biljno i životinjsko	ZAKUP	12.7.2032	
141.	XX MEDIMURSKA	PODTUREN	FERKETINEC	302988	1231/1	19698	PAŠNJAK	ZAKUP	Lateralni kanal			
142.	XX MEDIMURSKA	PODTUREN	FERKETINEC	302988	1428	13305	ORANICA	ZAKUP	P2, vodotoci	PRIVREMENO KORIŠTENJE POLJOPRIVREDNOG ZEMLJIŠTA U VLASNIŠTVU RH	23.7.2022	Dio od 5800 u zakupu - OSTATAK JE CESTA I KANAL
143.	XX MEDIMURSKA	PODTUREN	FERKETINEC	302988	1429/1	10414	ORANICA	ZAKUP	P2, vodotoci	PRIVREMENO KORIŠTENJE POLJOPRIVREDNOG ZEMLJIŠTA U VLASNIŠTVU RH	23.7.2022	DJELOM PROLAZI KANAL
144.	XX MEDIMURSKA	PODTUREN	FERKETINEC	302988	1429/2	2854	ORANICA	ZAKUP	P2, vodotoci	PRIVREMENO KORIŠTENJE POLJOPRIVREDNOG ZEMLJIŠTA U VLASNIŠTVU RH	23.7.2022	



PROGRAM RASPOLAGANJA POLJOPRIVREDNIM ZEMLJIŠTEM U VLASNIŠTVU DRŽAVE NA PODRUČJU OPĆINE PODTUREN

145.	XX MEDIMURSKA	PODTUREN	FERKETINEC	302988	1430	5120	ORANICA	ZAKUP	P2, biljno i životinjsko	PRIVREMENO KORIŠTENJE POLJOPRIVREDNOG ZEMLJIŠTA U VLASNIŠTVU RH	23.7.2022	
146.	XX MEDIMURSKA	PODTUREN	FERKETINEC	302988	1431	3616	ORANICA	ZAKUP	P2, biljno i životinjsko	PRIVREMENO KORIŠTENJE POLJOPRIVREDNOG ZEMLJIŠTA U VLASNIŠTVU RH	23.7.2022	
147.	XX MEDIMURSKA	PODTUREN	FERKETINEC	302988	1432	25226	ORANICA	ZAKUP	P2, biljno i životinjsko	ZAKUP	4.5.2031	
148.	XX MEDIMURSKA	PODTUREN	FERKETINEC	302988	1432/2	43	ORANICA	PRODAJA	P2, biljno i životinjsko			
149.	XX MEDIMURSKA	PODTUREN	FERKETINEC	302988	1435/2	2287	ORANICA	ZAKUP	P2, biljno i životinjsko	PRIVREMENO KORIŠTENJE POLJOPRIVREDNOG ZEMLJIŠTA U VLASNIŠTVU RH	23.7.2022	

PROGRAM RASPOLAGANJA POLJOPRIVREDNIM ZEMLJIŠTEM U VLASNIŠTVU DRŽAVE NA PODRUČJU OPĆINE PODTUREN

150.	XX MEDIMURSKA	PODTUREN	FERKETINEC	302988	1435/3	2533	ORANICA	ZAKUP	P2, biljno i životinjsko	PRIVREMENO KORIŠTENJE POLJOPRIVREDNOG ZEMLJIŠTA U VLASNIŠTVU RH	23.7.2022	
151.	XX MEDIMURSKA	PODTUREN	FERKETINEC	302988	1435/4	24468	ORANICA	ZAKUP	P2, biljno i životinjsko	PRIVREMENO KORIŠTENJE POLJOPRIVREDNOG ZEMLJIŠTA U VLASNIŠTVU RH	23.7.2022	
152.	XX MEDIMURSKA	PODTUREN	FERKETINEC	302988	1435/5	3089	ORANICA	ZAKUP	P2, biljno i životinjsko	PRIVREMENO KORIŠTENJE POLJOPRIVREDNOG ZEMLJIŠTA U VLASNIŠTVU RH	23.7.2022	
153.	XX MEDIMURSKA	PODTUREN	FERKETINEC	302988	1436	1418	ORANICA	ZAKUP	P2, biljno i životinjsko	PRIVREMENO KORIŠTENJE POLJOPRIVREDNOG ZEMLJIŠTA U VLASNIŠTVU RH	23.7.2022	

PROGRAM RASPOLAGANJA POLJOPRIVREDNIM ZEMLJIŠTEM U VLASNIŠTVU DRŽAVE NA PODRUČJU OPĆINE PODTUREN

154.	XX MEDIMURSKA	PODTUREN	FERKETINEC	302988	1437/1	15431	ORANICA	ZAKUP	P2, biljno i životinjsko	PRIVREMENO KORIŠTENJE POLJOPRIVREDNOG ZEMLJIŠTA U VLASNIŠTVU RH	23.7.2022	
155.	XX MEDIMURSKA	PODTUREN	FERKETINEC	302988	1437/2	7650	ORANICA	ZAKUP	P2, biljno i životinjsko	PRIVREMENO KORIŠTENJE POLJOPRIVREDNOG ZEMLJIŠTA U VLASNIŠTVU RH	23.7.2022	
156.	XX MEDIMURSKA	PODTUREN	FERKETINEC	302988	1438	13824	ORANICA	ZAKUP	P2, biljno i životinjsko	PRIVREMENO KORIŠTENJE POLJOPRIVREDNOG ZEMLJIŠTA U VLASNIŠTVU RH	23.7.2022	
157.	XX MEDIMURSKA	PODTUREN	FERKETINEC	302988	1440	24353	ORANICA	ZAKUP	P2, biljno i životinjsko	PRIVREMENO KORIŠTENJE POLJOPRIVREDNOG ZEMLJIŠTA U VLASNIŠTVU RH	23.7.2022	Dio od 24053 u zakupu

PROGRAM RASPOLAGANJA POLJOPRIVREDNIM ZEMLJIŠTEM U VLASNIŠTVU DRŽAVE NA PODRUČJU OPĆINE PODTUREN

158.	XX MEĐIMURSKA	PODTUREN	FERKETINEC	302988	1441/1	31207	ORANICA	ZAKUP	P2, biljno i životinjsko	PRIVREMENO KORIŠTENJE POLJOPRIVREDNOG ZEMLJIŠTA U VLASNIŠTVU RH	23.7.2022	Dio od 21507 u zakupu
159.	XX MEĐIMURSKA	PODTUREN	FERKETINEC	302988	1441/2	4537	ORANICA	ZAKUP	P2, biljno i životinjsko	PRIVREMENO KORIŠTENJE POLJOPRIVREDNOG ZEMLJIŠTA U VLASNIŠTVU RH	23.7.2022	
160.	XX MEĐIMURSKA	PODTUREN	FERKETINEC	302988	1663	1993	PAŠNJAK	PRODAJA	P2, biljno i životinjsko			
161.	XX MEĐIMURSKA	PODTUREN	FERKETINEC	302988	2158/12	16663	PAŠNJAK	PRODAJA	DJ U, DJ P2			
162.	XX MEĐIMURSKA	PODTUREN	FERKETINEC	302988	2408/1	26402	PAŠNJAK	PRODAJA	P2			
163.	XX MEĐIMURSKA	PODTUREN	FERKETINEC	302988	2408/2	1710	PAŠNJAK	PRODAJA	P2			
164.	XX MEĐIMURSKA	PODTUREN	FERKETINEC	302988	2409	13047	PAŠNJAK	PRODAJA	P2			
165.	XX MEĐIMURSKA	PODTUREN	G. KRALJEVEC	303038	1007/1	58153	LIVADA	ZAKUP	P2, Lateralni kanal	ZAKUP	3.5.2031	47904
166.	XX MEĐIMURSKA	PODTUREN	G. KRALJEVEC	303038	1007/15	2370	PAŠNJAK	ZAMJENA	U			1952
167.	XX MEĐIMURSKA	PODTUREN	G. KRALJEVEC	303038	1007/16	2300	PAŠNJAK	ZAMJENA	U			1895
168.	XX MEĐIMURSKA	PODTUREN	G. KRALJEVEC	303038	1007/17	2300	PAŠNJAK	ZAMJENA	U			1895

PROGRAM RASPOLAGANJA POLJOPRIVREDNIM ZEMLJIŠTEM U VLASNIŠTVU DRŽAVE NA PODRUČJU OPĆINE PODTUREN

169.	XX MEĐIMURSKA	PODTUREN	G. KRALJEVEC	303038	1007/18	1056	PAŠNJAK	ZAKUP	U			870 OSTALE NAMJENE
170.	XX MEĐIMURSKA	PODTUREN	G. KRALJEVEC	303038	1007/19	4740	PAŠNJAK	ZAMJENA	U			3905
171.	XX MEĐIMURSKA	PODTUREN	G. KRALJEVEC	303038	1007/20	2370	ORANICA	ZAMJENA	U			1952
<b>ukupno</b>						2606120						

OBJAŠNJENJE:

- 1 – upisati redni broj
- 2 – upisati naziv županije
- 3 – upisati naziv općine
- 4 – upisati naziv katastarske općine
- 5 – upisati katastarsku oznaku općine
- 6 – upisati broj katastarske čestice
- 7 – pisati površinu u metrima kvadratnim. Ne koristiti razmak između brojeve, ne koristiti decimalnu točku ili zarez
- 8 – upisati naziv kulture upisan u katastru
- 9 – upisati planirani oblik raspolaganja (POVRAT, PRODAJA, ZAKUP, ZAKUP ZAJEDNIČKOG PAŠNJAKA, ZAKUP ZA RIBNJAKE, OSTALO)
- 10 – upisati (MINIRANO, OBRASLO, NESREĐENO ZK STANJE, VIŠEGODIŠNJI NASADI, SUSTAVI NAVODNJAVANJA I ODVODNJE, P1 i P2.....)
- 11 – upisati dosadašnji oblik raspolaganja, naziv iz ugovora, koristiti skraćeni naziv npr.: KONCESIJA, DUGOGODIŠNJI, ZAKUP, PRIVREMENO, PAŠNJACI, RIBNJACI I SL.
- 12 – upisati do kojeg datuma je trajanje raspolaganja datum upisati na način (dd.mm.gggg.)
- 13 – upisati neke važne činjenice za koje se smatra da bi bile bitne

<b>dj</b>	djelomično
<b>U</b>	unutar granice građevinskog područja
<b>P2</b>	vrijedno obradivo tlo pogodno za intenzivnu obradu
<b>P3</b>	ostalo obradivo tlo, pogodno za intenzivnu obradu
<b>Š1</b>	gospodarska šuma
<b>RDG</b>	reciklažno dvorište za građevinski otpad
<b>K3</b>	poslovna namjena, komunalno – servisna – za privremeno sakupljanje komunalnog otpada sekundarne sirovine

Čestice označene plavom bojom u ukupnoj površini od 21,8155 ha trenutno se nalaze u zakupu i privremenom korištenju prema važećim ugovorima, iako prema sadašnjem očitovanju Hrvatski voda predstavljaju javno vodno dobro. Navedene čestice do isteka roka zakupa sastavni su dio ovoga Programa.

## PROGRAM RASPOLAGANJA POLJOPRIVREDNIM ZEMLJIŠTEM U VLASNIŠTVU DRŽAVE NA PODRUČJU OPĆINE PODTUREN

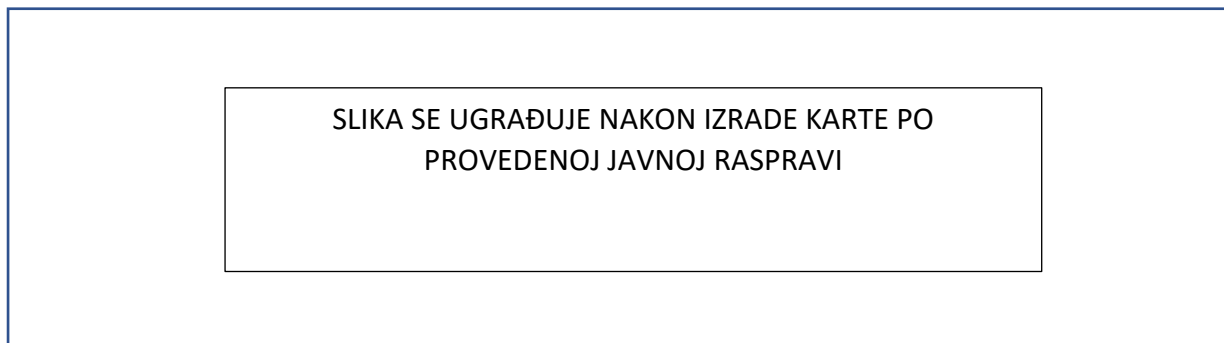
### 4. PODACI O DOSADAŠNJEM RASPOLAGANJU POLJOPRIVREDNIM ZEMLJIŠTEM U VLASNIŠTVU DRŽAVE

Poljoprivrednim zemljište u vlasništvu Republike Hrvatske na području Općine Podturen raspolaže se temeljem sljedećih oblika raspolaganja (tablica 4).

Tablica 4: Prikaz dosadašnjeg raspolaganja poljoprivrednim zemljištem u vlasništvu RH (ZAKUP)

OBLIK RASPOLAGANJA ( skraćeni naziv iz ugovora)	Ukupan broj ugovora	Ukupna površina po ugovorima
zakup	13	199,5283 ha
dugogodišnji zakup	0	0,0000 ha
koncesija	0	0,0000 ha
privremeno korištenje	4	28,6009 ha
Prodano - neotplaćeno	0	0,0000 ha
<b>UKUPNO:</b>		<b>228,1292 ha</b>

Kopija katastarskog plana sa prikazom svih katastarskih čestica poljoprivrednog zemljišta u vlasništvu RH koje su pod nekim od oblika raspolaganja prikazane na podlozi digitalne karte Općine Podturen izrađene prema službeno dostavljenim podacima Državne geodetske uprave i podacima Općine Podturen za potrebe izrade Programa i nalazi se u PRILOGU KKP 2, dok je njen umanjeni prikaz vidljiv na slici 3.



Slika 3:

Prikaz dosadašnjeg raspolaganja poljoprivrednim zemljištem u vlasništvu RH  
Izvor: Državna geodetska uprava, Općina Podturen, obrada izrađivača Programa raspolaganja poljoprivrednim zemljištem u vlasništvu Republike Hrvatske

### 5. POVRŠINE ODREĐENE ZA ZAKUP

Maksimalna površina koja se na području Općine Podturen može dati u zakup pojedinoj fizičkoj ili pravnoj osobi iznosi **50** hektara.

**PROGRAM RASPOLAGANJA POLJOPRIVREDNIM ZEMLJIŠTEM U  
VLASNIŠTVU DRŽAVE NA PODRUČJU OPĆINE PODTUREN**

Na području Općine Podturen za zakup poljoprivrednog zemljišta na rok od 25 godina, s mogućnošću produljenja na isto razdoblje, određeno je **213,3003** hektara kako je prikazano u tablici 5.

Poljoprivredno zemljište koje je ovim Programom predviđeno za ostale namjene, u ukupnoj površini od **8,4457** hektara daje se u zakup na rok do 5 godina s mogućnošću produljenja roka, odnosno do privođenja toga zemljišta namjeni utvrđenoj Prostornim planom Općine Podturen.

Tablica 5. Poljoprivredno zemljište u vlasništvu RH na području Općine Podturen prema katastarskim općinama

Naziv katastarske općine	Predviđeno za zakup na rok od 25 godina (ha)	Predviđeno za ostale namjene s mogućnošću zakupa do 5 godina (ha)	Ukupna površina (ha)
Podturen	28,5244	2,7372	31,2616
Novakovec	89,9526	2,6784	92,6310
Ferketinec	21,1030	0,0000	21,1030
Sivica	67,9050	2,9245	70,8295
Gornji Kraljevec	5,8153	0,1056	5,9209
<b>UKUPNO</b>	<b>213,3003</b>	<b>8,4457</b>	<b>221,7460</b>

**Popis svih katastarskih čestica poljoprivrednog zemljišta u vlasništvu RH vidljiv je u Tablici 3.**

Kopija katastarskog plana sa prikazom svih katastarskih čestica poljoprivrednog zemljišta u vlasništvu RH koje su određene za davanje u zakup (zelena boja), prodaja (smeđa boja) i ostale namjene (žuta boja), izrađena prema službeno dostavljenim podacima Državne geodetske uprave i podacima Općine Podturen za potrebe izrade Programa i nalazi se u PRILOGU KKP 3, dok je njen umanjeni prikaz vidljiv na slici 4.



SLIKA SE UGRAĐUJE NAKON IZRADE KARTE PO  
PROVEDENOJ JAVNOJ RASPRAVI

Slika 4:

Površine određene za davanje u zakup na rok od 25 godina, za prodaju, za povrat, za zamjenu  
te površine određene za ostale namjene

Izvor: Državna geodetska uprava, Općina Podturen - obrada izrađivača Programa  
raspolaganja poljoprivrednim zemljištem u vlasništvu Republike Hrvatske

## 6. POVRŠINE ODREĐENE ZA OSTALE NAMJENE

Na području Općine Podturen slijedeće površine poljoprivrednog zemljišta u vlasništvu  
Republike Hrvatske određene su za ostale nepoljoprivredne namjene (**do 5% ukupne  
površine**):

Tablica 6. Poljoprivredno zemljište određeno za ostale nepoljoprivredne namjene

<b>R. br.</b>	<b>Naziv katastarske općine</b>	<b>Broj katastarske čestice</b>	<b>Površina (m2)</b>	<b>Kultura zemljišta iz Posjedovnog lista</b>	<b>Broj Posjedovnog lista</b>
1	PODTUREN	1593/2	27372	ORANICA	2162
2	NOVAKOVEC	3536/1 DIO	26784	ORANICA	1616
3	SIVICA	642/4	304	ORANICA	1908
4	SIVICA	642/22	4436	ORANICA	1908
5	SIVICA	642/23	8308	ORANICA	1908
6	SIVICA	642/24	7395	ORANICA	1908
7	SIVICA	642/25	4339	ORANICA	1908
8	SIVICA	642/26	1226	ORANICA	1908
9	SIVICA	723/21	1079	LIVADA	2314
10	SIVICA	723/22	1079	LIVADA	2314
11	SIVICA	723/23	1079	LIVADA	2314

**PROGRAM RASPOLAGANJA POLJOPRIVREDNIM ZEMLJIŠTEM U  
VLASNIŠTVU DRŽAVE NA PODRUČJU OPĆINE PODTUREN**

12	G. KRALJEVEC	1007/18	1056	PAŠNJAK	2085
	<b>UKUPNO</b>		<b>8,4457</b>		

## 7. POVRŠINE ODREĐENE ZA PRODAJU

Općina Podturen planira prodaju poljoprivrednog zemljišta u vlasništvu Republike Hrvatske u površini od **11,8716** hektara.  
Prikaz u Tablici 7, označeno na slici 4.

Tablica 7. Poljoprivredno zemljište određeno za prodaju

Naziv katastarske općine		Prodano – neotplaćeno (ha)		Predviđeno za prodaju (ha)	
Podturen		0,0000		0,1987	
Novakovec		0,0000		0,0000	
Ferketinec		0,0000		5,9858	
Sivica		0,0000		5,6871	
Gornji Kraljevec		0,0000		0,0000	
<b>UKUPNO</b>		<b>0,0000</b>		<b>11,8716</b>	
<b>POPIS ČESTICA ZA PRODAJU (uključuje i prodano neotplaćeno poljoprivredno zemljište)</b>					
R. br.	Naziv katastarske općine	Broj katastarske čestice	Površina (m <sup>2</sup> )	Kultura zemljišta iz Posjedovnog lista	Broj Posjedovnog lista
1	PODTUREN	126/4	494	LIVADA	1843
2	PODTUREN	308/13	1162	LIVADA	2162
3	PODTUREN	312/17	116	PAŠNJAK	2162
4	PODTUREN	340/2	133	LIVADA	1843
5	PODTUREN	343/1	82	LIVADA	1843
6	SIVICA	6	2476	LIVADA	1938
7	SIVICA	46	82	PAŠNJAK	1938
8	SIVICA	232	5667	ORANICA	1716

**PROGRAM RASPOLAGANJA POLJOPRIVREDNIM ZEMLJIŠTEM U  
VLASNIŠTVU DRŽAVE NA PODRUČJU OPĆINE PODTUREN**

9	SIVICA	258/2	43	ORANICA	1938
10	SIVICA	258/3	483	ORANICA	1938
11	SIVICA	305	203	LIVADA	1938
12	SIVICA	347	591	PAŠNJAK	1938
13	SIVICA	348	5924	PAŠNJAK	1938
14	SIVICA	723/12	4121	ORANICA	1908
15	SIVICA	723/13	1299	ORANICA	1908
16	SIVICA	723/18	15883	ORANICA	2314
17	SIVICA	727	2431	PAŠNJAK	1938
18	SIVICA	728/1	3522	PAŠNJAK	2314
19	SIVICA	728/2	3475	PAŠNJAK	1938
20	SIVICA	985	1541	ORANICA	839
21	SIVICA	987	3527	ORANICA	839
22	SIVICA	1024	5603	ORANICA	839
23	FERKETINEC	1432/2	43	ORANICA	1178
24	FERKETINEC	1663	1993	PAŠNJAK	1178
25	FERKETINEC	2158/12	16663	PAŠNJAK	1353
26	FERKETINEC	2408/1	26402	PAŠNJAK	1178
27	FERKETINEC	2408/2	1710	PAŠNJAK	1178
28	FERKETINEC	2409	13047	PAŠNJAK	1178
<b>UKUPNO (PRODAJA / PRODANO)</b>			<b>11,8716</b>		
<b>PRODANO*</b>			<b>0,0000</b>		
<b>PREDVIĐENO ZA PRODAJU</b>			<b>11,8716</b>		

\* = Prodano (otplata na mjesečne obroke)

**PROGRAM RASPOLAGANJA POLJOPRIVREDNIM ZEMLJIŠTEM U  
VLASNIŠTVU DRŽAVE NA PODRUČJU OPĆINE PODTUREN**

## **8. POVRŠINE ODREĐENE ZA POVRAT**

Ured državne uprave u Međimurskoj županiji, dopisom KLASA: 942-05/18-01/49, URBROJ: 2109-01-03-03-18-02, od 5. srpnja 2018. godine, očitovao se na slijedeći način:

„Uvidom u evidenciju podnesenih zahtjeva za naknadu imovine oduzete za vrijeme jugoslavenske komunističke vladavine koji su podneseni temeljem Zakona o naknadi za imovinu oduzetu za vrijeme jugoslavenske komunističke vladavine (NN br. 92/96, 39/99, 92/99, 43/00, 131/00, 27/01, 34/01, 118/01, 80/02 i 81/02), utvrđeno je da su svi zahtjevi za povratom oduzetog poljoprivrednog zemljišta na području Općine Podturen pravomoćno riješeni te da pri izradi Programa raspolaganja poljoprivrednim zemljištem u vlasništvu Republike Hrvatske nema potrebe za osiguranjem poljoprivrednog zemljišta koje bi se dalo kao naknada za oduzeto poljoprivredno zemljište.“

### **NAPOMENA:**

Dana 17.10.2018. godine Općina Podturen zaprimila je obavijest od Općinskog državnog odvjetništva u Čakovcu, BROJ: R-DO-76/2011-27, od 12. listopada 2018. godine (oznaka JK/JK), vezanu uz povrat zemljišta Rimokatoličkoj Župi Svih svetih iz Dekanovca.

Ovim Programom predviđen je povrat poljoprivrednog zemljišta u vlasništvu Republike Hrvatske na području Općine Podturen Rimokatoličkoj Župi Svih svetih iz Dekanovca u površini od 1,7665 hektara što je za 0,0033 hektara više od traženog iz razloga ne cijepanja čestica.

Površina za povrat zemljišta utvrđena je temeljem podataka iz navedene obavijesti (identičnost s česticama iz gruntovnih knjiga s katastarskim česticama) u smislu određivanja ukupne površine zemljišta za povrat izraženo u hektarima za oduzeto zemljište prema podacima iz katastra.

Sukladno iznijetom u ovom Programu su planirane površine poljoprivrednog zemljišta za povrat.

<b>R. br.</b>	<b>Naziv katastarske općine</b>	<b>Broj katastarske čestice</b>	<b>Površina (m<sup>2</sup>)</b>	<b>Kultura zemljišta iz Posjedovnog lista</b>	<b>Broj Posjedovnog lista</b>
1	NOVAKOVEC	2151	1358	LIVADA	1616
2	NOVAKOVEC	3540/11	1709	ORANICA	1865
3	NOVAKOVEC	3540/9	18	ORANICA	1865
4	NOVAKOVEC	3906	14580	PAŠNJAK	1865
	<b>UKUPNO</b>		<b>1,7665</b>		

## 9. POVRŠINE – ŠUMSKO ZEMLJIŠTE

Temeljem Očitovanja Hrvatskih šuma, URBROJ: KC-05-BP-2018/2193/02 od 5. srpnja 2018. godine, na području Općine Podturen postoje k.č. koje su obuhvaćene šumskogospodarskom osnovom i to: k.o. Podturen k.č.br. 348/7, 902, 903, 2143/2, k.o. Sivica dio k.č.br. 723/1, k.o. Ferketinec k.č.br. 1042.

Navedene čestice izuzete su iz Programa raspolaganja poljoprivrednim zemljištem u vlasništvu Republike Hrvatske na području Općine Podturen.

## 10. STANJE MINIRANOSTI

Hrvatski centar za razminiranje dopisom, KLASA: 213-04/18-06/537, URBROJ: 530-117-05/4-18-02, od 05. srpnja 2018. godine, očitovao se da se poljoprivredno zemljište na području Općine Podturen ne nalazi u minski sumnjivom području (MSP-u).

## 11. JAVNO NAVODNJAVANJE

Međimurska županija - Upravni odjel za prostorno uređenje, gradnju i zaštitu okoliša, dopisom, KLASA: 350-01/18-05/59, URBROJ: 2109/1-09/1-18-2, od 12. srpnja 2018. godine, očitovao se na slijedeći način:

„Uvidom u grafičke dijelove PPUO-a Podturen, broj kartografskog prikaza 1. Korištenje i namjena površina u mjerilu 1:25000 i broj kartografskog prikaza 2. Infrastrukturni sustavi u mjerilu 1 : 25000 utvrđeno je da se katastarske čestice navedene u uvodu, ne nalaze unutar obuhvata postojećeg odnosno planiranog sustava javnog navodnjavanja, niti je sustav javnog navodnjavanja važećim PPUO-om Podturen planiran na području Općine Podturen.“

## 12. POVRŠINE – JAVNO VODNO DOBRO

Hrvatske vode Vodnogospodarska ispostava za MALI SLIV „TRNAVA“, Čakovec, dopisom KLASA: 325-10/18-04/0001573, URBROJ: 374-3603-1-18-2, od 17.08.2018. godine, očitovale su se na slijedeći način:

„Dopisom od 03. srpnja 2018. godine, tražite nas da se očitujemo da li čestice iz priložene dokumentacije dopisa (KLASA: 320-02/18-01/03, URBROJ: 2109/13-02-18-05 od 28. lipnja 2018.) predstavljaju javno vodno dobro.

Vezano uz vaš zahtjev dostavljamo vam popis čestica koje imaju pravni status javno vodno dobro“

Dopis i tabela sa popisom čestica koje imaju pravni status javno vodno dobro su priloženi ovom Programu

**Napomena:**

Neke od katastarskih čestica prema važećim ugovorima nalaze se u zakupu iako prema sadašnjem očitovanju Hrvatski voda predstavljaju javno vodno dobro.

Navedene čestice do isteka roka zakupa sastavni su dio ovoga Programa.

**13. POVRŠINE – UNUTAR / IZVAN GRANICA GRAĐEVINSKOG PODRUČJA, P1, P2, TE OSTALE SPECIFIČNOSTI POLJOPRIVREDNOG ZEMLJIŠTA**

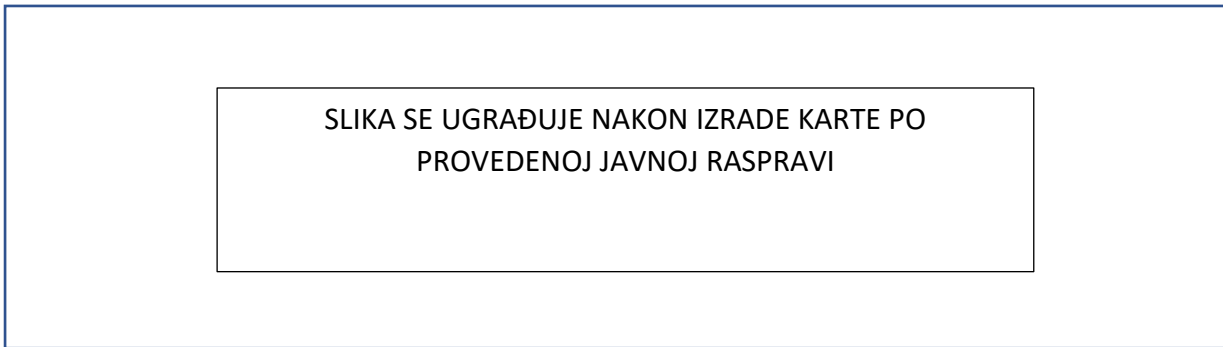
Međimurska županija - Upravni odjel za prostorno uređenje, gradnju i zaštitu okoliša, dopisom, KLASA: 350-01/18-05/73, URBROJ: 2109/1-09/1-18-2, od 1. kolovoza 2018. godine, očitovao se na slijedeći način:

„Za katastarske čestice u Općini Podturen prikazane u Tabeli 1 ovog Uvjerenja određen je status i namjena. Tabela 1 sastavni je dio ovog Uvjerenja.

Činjenice iz Tabele 1 ovog Uvjerenja, utvrđene su uvidom u Prostorni plan uređenja Općine Podturen ("Službeni glasnik Međimurske županije", br. 12/05 i 6/15).“

Status čestica i njihove specifičnosti unijete su u Program raspolaganja sukladno navedenom dopisu.

Kopija katastarskog plana sa prikazom katastarskih čestica poljoprivrednog zemljišta u vlasništvu RH koje se prema Uvjerenju Međimurske županije – Upravnog odjela za prostorno uređenje, gradnju i zaštitu okoliša nalaze unutar građevinskog područja naselja Podturen nalazi se u PRILOGU KKP 4, dok je njen umanjeni prikaz vidljiv na slici 5.



SLIKA SE UGRAĐUJE NAKON IZRADE KARTE PO  
PROVEDENOJ JAVNOJ RASPRAVI

Slika 5.

Katastarske čestice koje se nalaze unutar granice građevinskog prostora naselja Podturen  
Izvor: Državna geodetska uprava, Općina Podturen i Međimurska županija – Upravni odjel za prostorno uređenje, gradnju i zaštitu okoliša - obrada izrađivača Programa raspolaganja poljoprivrednim zemljištem u vlasništvu Republike Hrvatske

#### **14. POVRŠINE ODREĐENE ZA ZAKUP ZA RIBNJAKE**

Na području Općine Podturen nisu predviđene površine poljoprivrednog zemljišta u vlasništvu Republike Hrvatske određene za zakup za ribnjake.

#### **15. POVRŠINE ODREĐENE ZA ZAKUP ZAJEDNIČKIH PAŠNJAKA**

Na području Općine Podturen nisu određene površine poljoprivrednog zemljišta u vlasništvu Republike Hrvatske određene za zakup zajedničkih pašnjaka.

#### **16. PRIORITETI DAVANJA U ZAKUP POLJOPRIVREDNOG ZEMLJIŠTA U VLASNIŠTVU REPUBLIKE HRVATSKE**

Pravo prvenstva na javnom natječaju za zakup imaju fizičke i pravne osobe koje su sudjelovale u natječaju redoslijedom utvrđenim člankom 36. Zakona.

Sastavni dio ponude je Gospodarski program izrađen sukladno odredbi članka 35. Zakona.

#### **PRILOZI:**

##### **1. Dokumentacija sukladno Pravilniku o dokumentaciji potrebnoj za donošenje Programa raspolaganja poljoprivrednim zemljištem u vlasništvu RH (NN 27/2018):**

- Kopija katastarskog plana / očitovanje DGU o dostavljenim podacima
- Zemljišnoknjižni izvadci,
- Posjedovni listovi,
- Uvjerenje Međimurske županije - Upravnog odjela za prostorno uređenje, gradnju i zaštitu okoliša, nalaze li se predmetne čestice izvan granica građevinskog područja,
- Očitovanje Ureda državne uprave u Međimurskoj županiji o podnesenim zahtjevima za povrat oduzete imovine,
- Uvjerenje Hrvatskih šuma d.o.o.,
- Očitovanje Hrvatskih voda,
- Uvjerenje Upravnog odjela za prostorno uređenje, gradnju i zaštitu okoliša, jesu li predmetne čestice u obuhvatu postojećeg i/ili planiranog sustava javnog navodnjavanja,
- Očitovanje Hrvatskog centra za razminiranje,
- Obavijest Općinskog državnog odvjetništva u Čakovcu, BROJ: R-DO-76/2011-27, od 12. listopada 2018. godine (oznaka JK/JK)

##### **2. Popis priloga iz detaljne razrade Programa**



**PROGRAM RASPOLAGANJA POLJOPRIVREDNIM ZEMLJIŠTEM U  
VLASNIŠTVU DRŽAVE NA PODRUČJU OPĆINE PODTUREN**

1. PRILOG KKP 1 - Kopija katastarskog plana sa prikazom svih katastarskih čestica poljoprivrednog zemljišta u vlasništvu RH
2. PRILOG KKP 2 - Kopija katastarskog plana sa prikazom svih katastarskih čestica poljoprivrednog zemljišta u vlasništvu RH koje su pod nekim od oblika raspolaganja
3. PRILOG KKP 3 - Kopija katastarskog plana sa prikazom svih katastarskih čestica poljoprivrednog zemljišta u vlasništvu RH koje su određene za davanje u zakup, određene za povrat i ostale namjene
4. PRILOG KKP 4 - Kopija katastarskog plana sa prikazom katastarskih čestica poljoprivrednog zemljišta u vlasništvu RH koje se prema Uvjerenju Međimurske županije – Upravnog odjela za prostorno uređenje, gradnju i zaštitu okoliša nalaze unutar građevinskog područja naselja Podturen.

KLASA: 320-02/18-01/03  
URBROJ: 2109/13-02-18-01  
Podturen, .....

**OPĆINSKO VIJEĆE OPĆINE PODTUREN**

**PREDSJEDNICA**  
Mirjana Murk