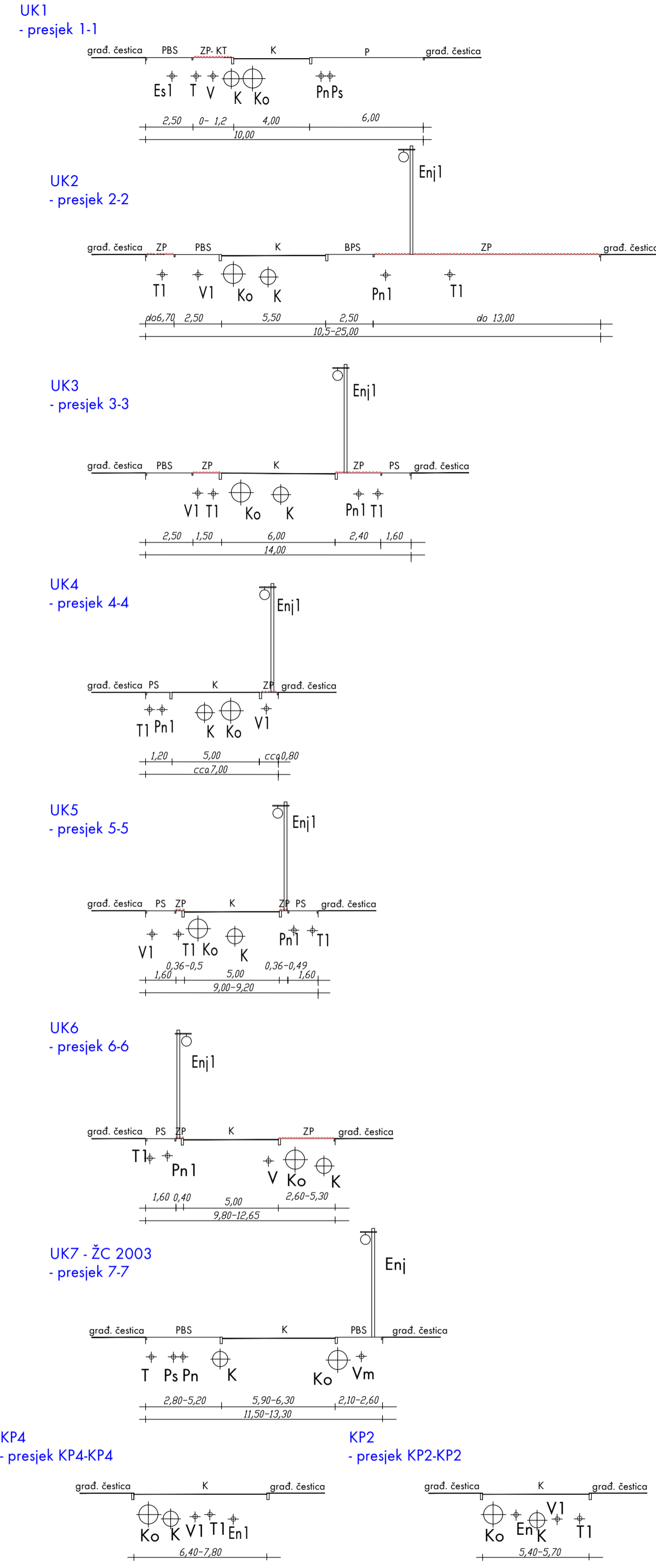


KARAKTERISTIČNI POPREČNI PROFILI ULICA

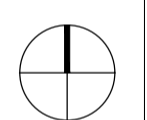
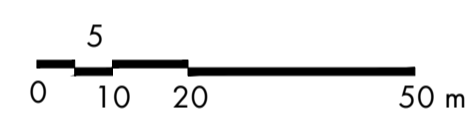


- Es1 planirani sredjenaponski 10 kV podzemni kabelski vod
- En postojeći niskonaponski 0,4 kV podzemni kabelski vod
- En1 planirani niskonaponski 0,4 kV podzemni kabelski vod
- Enj1 postojeći niskonaponski 0,4 kV nadzemni kabelski vod s javnom rasvjetom
- Enj1 planirani niskonaponski 0,4 kV nadzemni kabelski vod s javnom rasvjetom
- T postojeća podzemna telefonska kanalizacija
- T1 planirana podzemna telefonska kanalizacija
- Ps postojeći srednjeplačni plinovod
- Pn postojeći niskolažni plinovod
- Pn1 planirani niskolažni plinovod
- Vm postojeći magistralni vodovodni vod
- V postojeća vodovodna mreža
- V1 planirana vodovodna mreža
- K planirana mreža odvodnje sanitarno - fekalnih otpadnih voda
- Ko planirana mreža za odvodnju oborinskih voda - zatvorena

- ZP zelena površina
- K kolnik
- ZP,KT mogućnost proširenja kolnik na zelenu površinu
- P parkiralište
- PS pješačka staza
- PBS pješačko-biciklistička staza

LEGENDA

- GRANICA OBUHVATA DPU
- BROJ I GRANICA POSTOJEĆE KATASTRARKE ČESTICE
- BROJ I GRANICA POSTOJEĆE GRAĐEVNE ČESTICE
- BROJ I GRANICA NOVOPLANIRANE GRAĐEVNE ČESTICE
- KATASTRARSKI EVIDENTIRANE GRAĐEVINE
- IZMJERENE ZGRADE
- POSTOJEĆE IGRALIŠTE
- POSTOJEĆI BUNAR
- POSTOJEĆA CESTA
- PLANIRANA CESTA
- ULIČNI KORIDOR S OZNAKOM KORIDORA
- GRANICA NAMJENE UNUTAR PLANIRANE GRAĐEVNE ČESTICE
- PJEŠAČKE I ZELENE POKRIVENE U SASTAVU ULIČNIH KORIDORA
- ZELENE POKRIVENE UNUTAR ULIČNOG KORIDORA
- JAVNE PARKOVNE POKRIVENE SPOMEN PARK
- JAVNE PARKOVNE POKRIVENE DJEČJA I SPORTSKA IGRALIŠTA
- ZAŠTITNA ZELENA POKRIVINA UZ ULIČNI KORIDOR
- PJEŠAČKI PROLAZ S OZNAKOM KORIDORA
- KOLNI PRILAZ S OZNAKOM KORIDORA



PRIJEDLOG PLANA ZA JAVNU RASPRAVU

ŽUPANIJA MJEIMURSKA ŽUPANIJA	OPĆINA PODTUREN
NAZIV DETALJNOG PLANA: I. IZMJENE I DOPUNE DETALJNOG PLANA UREĐENJA PODRUČJA "MALI VRTI" U NOVAKOVCU (Sl. glasnik Međimurske županije br. 29/10)	
NAZIV KARTOGRAFSKOG PRIKAZA: PLAN KOMUNALNE INFRASTRUKTURE - PLAN PROMETA	
BROJ KARTOGRAFSKOG PRIKAZA: 2.1.	MJERILO KARTOGRAFSKOG PRIKAZA: 1:1000
ODLUKA O IZRADI I DETALJNOG PLANA UREĐENJA: SL. GLASNIK MJEIMURSKE ŽUPANIJE BR. 4/18	ODLUKA PREDSTAVNIČKOG TIJELA O DONOŠENJU PLANA: SL. GLASNIK MJEIMURSKE ŽUPANIJE BR. X
OBJAVA JAVNE RASPRAVE: LIST "MJEIMURSKE NOVINI" OD 06.07.2018.	JAVNI UVID ODRŽAN: OD 16.07.2018. DO 27.07.2018.
PEČAT TIJELA ODGOVORNOG ZA PROVOĐENJE JAVNE RASPRAVE:	ODGOVORNA OSOBA ZA PROVOĐENJE JAVNE RASPRAVE:
notarlik: P. Hojdarović, mag.ing.mech. ime, prezime i potpis	
PRAVNA OSOBA KOJA JE IZRADILA PLAN: URBIA d.o.o. Čakovec	I. G. Kovaričić 10, Čakovec; tel. 040/373 400
PEČAT PRAVNE OSOBE KOJA JE IZRADILA PLAN:	ODGOVORNI VODITELJ:
direktor: Vesno Makovec, dipl.ing.arh.	ovlaštena arhitektica urbanistica: Vesna Makovec, dipl.ing.arh.
BROJ PLANA: DPU - 01/2018	DATUM: 07/2018
STRUČNI TIM U IZRADI PLANA: 1. V. Makovec, dipl.ing.arh. 2. B. Perhoč, dipl.ing.arh. 3. I. Perhoč, mag.ing.arh. i urb. 4. B. Bolent, struč.spec.ing.aedif.	5. N. Kerovec, bacc.ing.evol.sust. 6. M. Štefančić, dipl.urb. 7. M. Bakoč, dipl.oec.
PEČAT PREDSTAVNIČKOG TIJELA:	PREDSEDNIK PREDSTAVNIČKOG TIJELA: ime, prezime i potpis
ISTOVJETNOST OVOG PROSTORNOG PLANA S IZVORNOM OVJERAVA:	PEČAT: ime, prezime i potpis